










ZONE TERRITORIALI OMOGENEE










RESIDENZIALI

-  A - URBANA DI INTERESSE STORICO AMBIENTALE
* - IMMOBILE VINCOLATO AI SENSI DELLA L. 01/06/1939 N. 1089
-  B1 - URBANA DI MANTENIMENTO
-  B2 - URBANA DI COMPLETAMENTO
-  C1 - ESPANSIONE URBANA
-  C3 - EDILIZIA RESIDENZIALE PUBBLICA
-  C4* - AGRO-TURISTICA

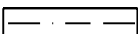















ZONE PRODUTTIVE

-  D1 - ARTIGIANALE
-  D2 - COMMERCIALE
-  E - VERDE AGRICOLO

AREE PER SERVIZI

-  F1 - AREE PER L'ISTRUZIONE
-  F2 - ATTREZZATURE COLLETTIVE
-  F3a - VERDE ATTREZZATO PER LO SPORT
-  F3b - VERDE PUBBLICO ATTREZZATO A LIVELLO URBANO
-  F3c - VERDE ATTREZZATO A PARCO
-  - VERDE PRIVATO
-  F4 - ATTREZZATURA DI INTERESSE COLLETTIVO A GESTIONE PRIVATA
-  P - PARCHEGGIO
-  PERCORSI PEDONALI

VINCOLI

-  TERRITORI COSTIERI ENTRO UNA FASCIA DI 150 ML DALLA BATTIGIA
-  DALLA ZONA BOSCHIVA
-  FASCE DI RISPETTO VIABILITA'
-  FERROVIARIO
-  CIMITERIALE
-  RISERVA DEL FIUMEFREDDO
-  RISERVA DELL'ALCANTARA
-  IMPIANTO DI DEPURAZIONE
-  CONFINE TERRITORIALE COMUNALE
-  AREE BOSCHIVE
-  AREA DI INTERESSE ARCHEOLOGICO
-  POZZI CENSITI
-  POZZO COMUNALE ED AREA DI RISPETTO
-  VINCOLO IDROGEOLOGICO
-  AREA VINCOLATA AI SENSI DELLA L. 1497/39
-  LIMITE AREA CAVA DI GESSO